

DÉPART ST GERMAIN
DES ANGLÉS

IGN CARTE 2013 O

DURÉE 5H

DISTANCE 17 KM

NIVEAU DIFFICILE

BALISAGE JAUNE

DÉNIVELÉ MINI 43M
MAXI 143M



T'ES PRÊT A
Y LAISSER DES
PLUMES ?



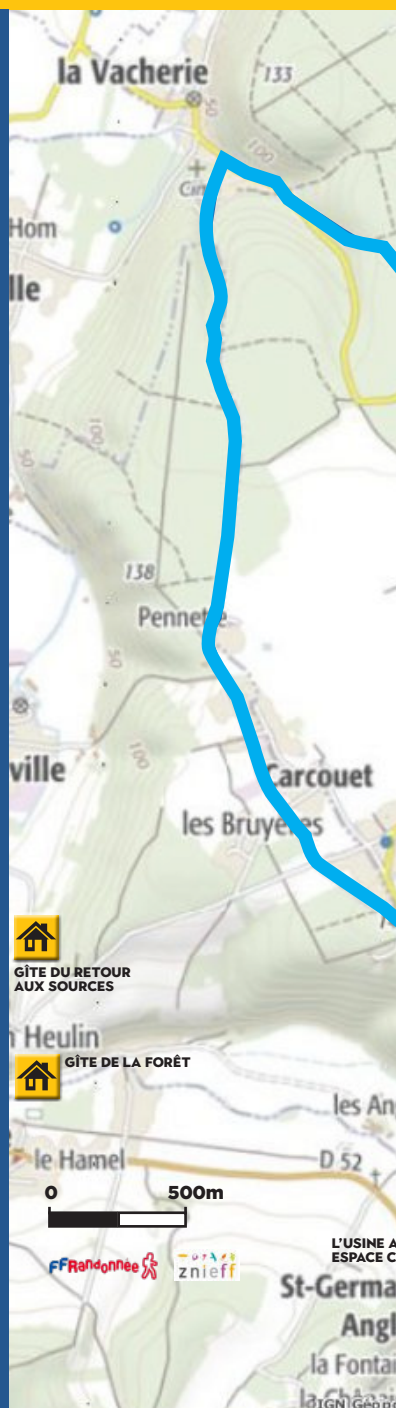
LE  MPTOIR
DES LOISIRS

Notre Office de Tourisme & de Commerce

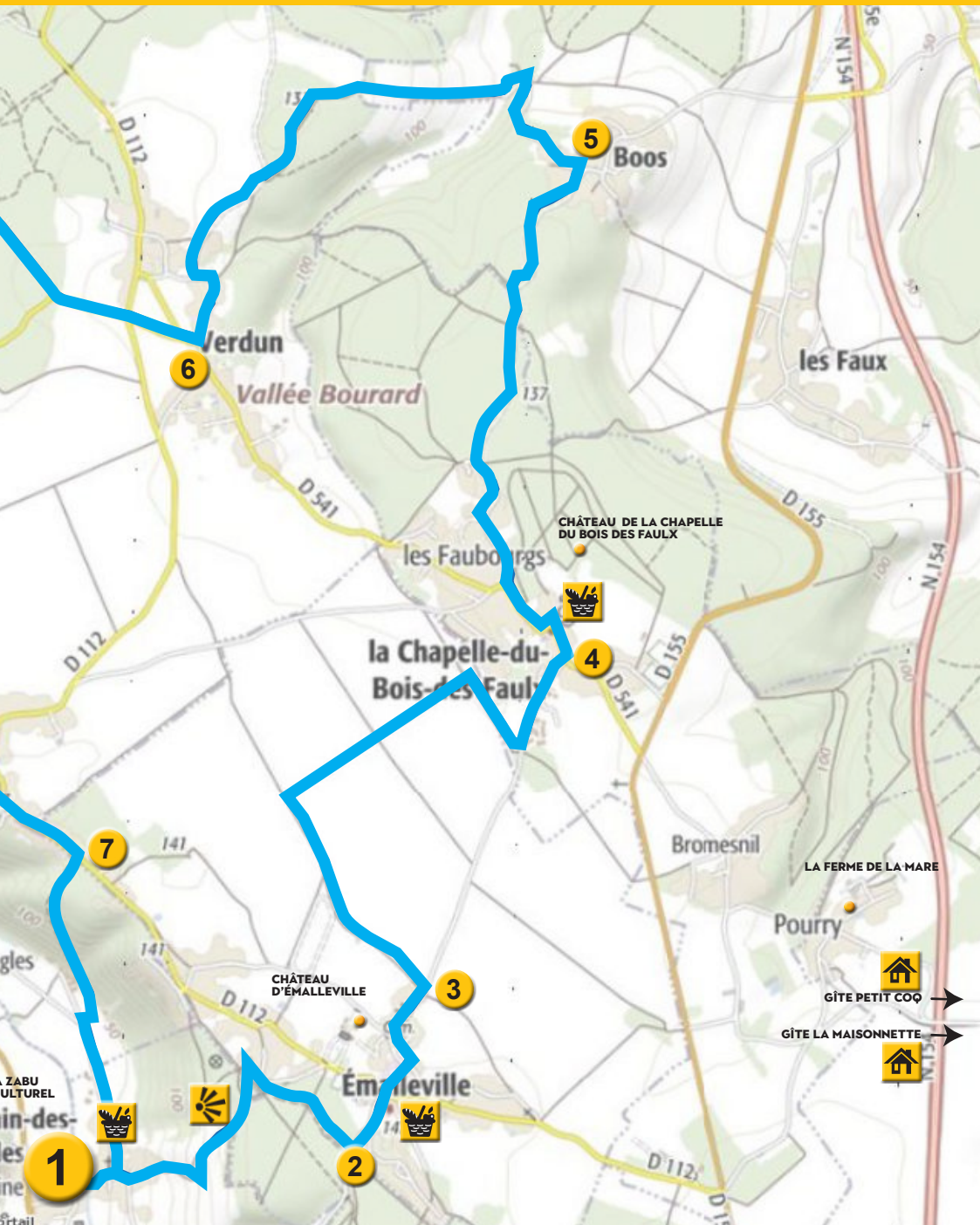
TON COPILOTE

GPS 49.090939 , 1.140114

- 1** De la mairie, emprunte la rue de l'Iton sur la gauche, traverse le pont puis passe devant l'usine à Zabu. Monte tout droit en passant le calvaire et suis la route qui devient chemin et remonte vers la forêt. Oblique à droite en angle aigu et suis le GR222 jusqu'à la route de St Germain C6.
- 2** Emprunte la route à gauche jusqu'au carrefour, continue tout droit dans la rue du Haras puis à gauche dans la rue de l'Eglise. À l'église prends à droite la rue de la Chapelle jusqu'au chemin après la dernière maison sur ta gauche.
- 3** Suis ce chemin sur environ 1km, prends à droite le sentier plein champ sur 900m environ puis encore à droite jusqu'à la route. Prends à gauche la rue de la Briquetterie jusqu'à la rue de la Mairie.
- 4** Tourne à gauche et suis cette rue jusqu'à la rue des épreanches. Prends à droite cette route serpenteuse sur 600m environ jusqu'au sentier des 3 mares en direction de Boos. Suis cette magnifique allée jusqu'à la sortie du bois, chemin de la Chapelle.
- 5** Prends à gauche, place des 3 Mares puis après 100m, emprunte le chemin des Marettes sur la droite. Suis ce chemin sur 1,2km environ puis entre dans le bois des Marettes. Traverse le bois puis emprunte le chemin de plaine. Continue tout droit jusqu'à la rue des Prés et tourne à gauche jusqu'à la rue de la Mairie.
- 6** Prends à droite en direction de la Vacherie sur 650m puis emprunte le chemin à droite qui entre dans le bois. Suis ce chemin jusqu'à la route d'Hondouville puis après 300m, prends à gauche la rue de l'Eglise. Grimpe à travers bois jusqu'à retrouver la route goudronnée. Suis la route sur la droite puis la rue de la Forêt et continue tout droit rue des Bruyères sur 800m environ. Marche sur le trottoir jusqu'au passage piéton puis environ 10m plus loin, emprunte le sentier à droite.
- 7** Descends ce sentier jusqu'à la route en contre-bas puis prends à gauche la route du Moulin Heulin jusqu'au calvaire. Tourne à droite et rejoins ton point de départ.



TON PÉRIPLÉ

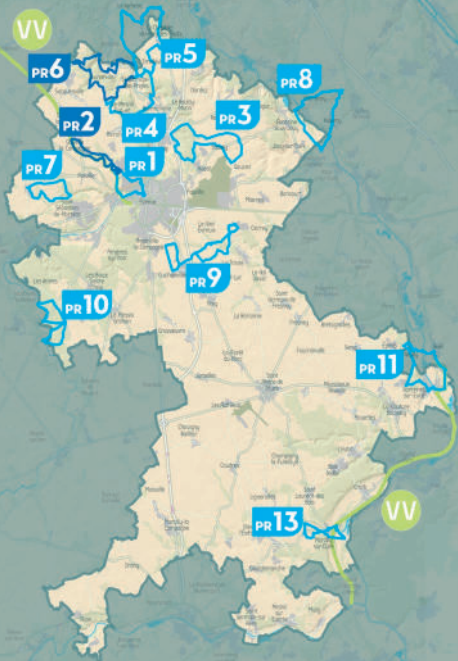


TON CODE DE LA ROUTE

Suis le balisage pour rester sur le bon chemin

Balisage des sentiers	PR®
Bonne direction	
Tourner à gauche	
Tourner à droite	
Mauvaise direction	

Tu peux rencontrer d'autres couleurs de balisage sur le terrain. Elles sont indiquées sur les fiches disponibles au Comptoir.



- PR1 - Cap sur le Panorama
 PR2 - Bois de Saint Michel
 PR3 - L'Aérienne
 PR4 - La Grande Vallée
 PR5 - Entre Eure & Iton
 PR6 - Balade de Rublemont
 PR7 - Au Détour des Mares
 PR8 - La Vallée Bance
- PR9 - Sur la Trace des Gallo-Romains
 PR10 - Balade à St Taurin
 PR11 - La Côte Bigot
 PR13 - Marilly Sur Eure VOIES VERTES
 - La Vallée de l'Eure
 - D'Evreux à la Vallée du Bec

SUR TON CHEMIN



Coins sympas pour pique-niquer : le long de l'Iton à St-Germain-des-Angles, à la mare d'Emalleville (hors circuit) et à côté de l'église de la Chapelle-du-bois-des-Faulx.

Prudence en période de chasse (fin septembre à fin février).

Une erreur de balisage, un panneau défectueux, un problème de pollution...?

Signale le problème sur

<http://sentinelles.sportsdenature.fr/>



DECATHLON

EVREUX

Pour 60€ d'achat,
repartez avec
un bon d'achat de 10€*

(*) Sur présentation de ce coupon.
Hors promotions locales et non cumulable



DECATHLON
Rue des Coudres - 27000 EVREUX



Le Comptoir des Loisirs 11 rue de la Harpe 27000 EVREUX
Tél. : 02 32 24 04 43 - www.lecomptoirdesloisirs-evreux.fr